

MĚSTSKÝ ÚŘAD DOBRUŠKA

odbor výstavby

Solnická 777, 518 01 Dobruška

VÁŠ DOPIS ZN.:

ZE DNE:

26.04.2026

ČÍSLO JEDN.:

PDMUD 25453/2026

SPIS. ZN.:

MUD 6002/2026 OV/MR-2

POČET LISTŮ/POČET PŘÍLOH:

2/2

POČET LISTŮ PŘÍLOH:

0

VYŘIZUJE:

Bc. Monika Rozínková

TELEFON:

778 460 207

E-MAIL:

m.rozinkova@mestodobruska.cz

DATUM:

12.05.2026

VEŘEJNÁ VYHLÁŠKA

Opatření obecné povahy

Městský úřad Dobruška, odbor výstavby, silniční hospodářství, jako věcně příslušný správní orgán podle § 77 odst. 1 písm. c) zákona č. 361/2000 Sb., o provozu na pozemních komunikacích a o změnách některých zákonů, ve znění pozdějších předpisů (dále jen „zákon o silničním provozu“), podle § 124 odst. 6 zákona o silničním provozu a místně příslušný správní orgán podle § 11 odst. 1 písm. b) zákona č. 500/2004 Sb., správní řád, ve znění pozdějších předpisů, v souladu s § 171 správního řádu, **na základě podnětu společnosti Podorlický autoklub z. s., (IČ 14382890), Bílý Újezd 115, 518 01 Dobruška (dále jen „podatel“), o stanovení přechodné úpravy provozu na silnicích II. nebo III. třídy, místních komunikacích a veřejně přístupných účelových komunikacích, doručené zdejšímu úřadu dne 26.04.2026**

stanoví

po projednání s Policií České republiky, Krajským ředitelstvím policie Královéhradeckého kraje, odbor služby dopravní policie Hradec Králové, ve smyslu § 77 odst. 3 a 5 zákona o PPK a vyhlášky č. 294/2015 Sb., kterou se provádějí pravidla provozu na pozemních komunikacích, ve znění pozdějších předpisů (dále jen „vyhláška č. 294/2015 Sb.“), který vydal souhrnné stanovisko č. j. KRPH-3594-4/Čj-2026-0500DP ze dne 27.01.2026

přechodnou úpravu provozu

na silnicích II. a III. tříd a místních komunikacích v katastrálních územích v rámci ORP Dobruška z důvodu zajištění bezpečnosti a plynulosti silničního provozu (dále jen „BESIP“) při konání sportovní akce – automobilové soutěže „VII. Matrix Podorlická rally“, a značení objízdných tras

dle grafických příloh, které jsou součástí stanovení.

Termín/doba akce:

29.05.2026 od 15:00 hod. do 22:00 hod.

30.05.2026 od 06:00 hod. do 21:00 hod.

Dotčené silnice II. a III. tříd:

29.05.2026: III/32114, III/29842, III/29840, III/3203, II/320, III/3204,

30.05.2026: II/309, III/29854, II/298, II/285, III/30818, III/30816, III/29838

Dotčené místní komunikace:

okolí Kupkova náměstí v Opočně

Provedení dopravního značení: přenosné, retroreflexní

Velikost dopravního značení: základní rozměrová řada

Umístění dopravního značení: viz grafické přílohy (součást stanovení)

Důvod:

konání sportovní akce – automobilové soutěže „VII. Matrix Podorlická rally“

Za řádné provedení přechodné úpravy provozu a dodržení podmínek pro její stanovení odpovídá:

podatel – Podorlický autoklub z. s. (IČ 14382890), Bílý Újezd 115, 518 01 Dobruška,

odpovědná osoba – Kamil Bartoš, tel. 731 850 798.

Podmínky stanovení přechodné úpravy provozu:

1. Přechodné dopravní značení bude provedeno v souladu s vyhláškou č. 294/2015 Sb., kterou se provádějí pravidla provozu na pozemních komunikacích a umístěno dle platných technických podmínek TP 66 „Zásady pro označování pracovních míst na pozemních komunikacích“ (dále jen „TP 66“).
2. Dopravní značení bude provedeno dle přiložených situačních pláneků, které jsou nedílnou součástí tohoto stanovení.
3. Žadatel zodpovídá za průběžnou kontrolu stavu přechodného dopravního značení a jeho řádnou údržbu po celou dobu trvání přechodné úpravy. Případné závady bude bezodkladně odstraňovat. Stávající trvalé dopravní značení, které by bylo v kolizi s přechodným dopravním značením, je nutné zakrýt nebo jeho platnost zrušit přeškrtnutím dle TP 66. Po odstranění přechodného dopravního značení bude odkryto.
4. Akce samotná a všechna nebezpečná místa její trasy budou zajištěny dostatečným počtem řádně proškolených pořadatelů v retroreflexních vestách pro upozornění ostatních účastníků provozu na dotčených komunikacích o probíhající akci, navedení vozidel návštěvníků akce na záchytná parkoviště, organizaci parkování na parkovištích popř. místních komunikacích v souladu se zákonem č. 361/2000 Sb. o provozu na pozemních komunikacích.
5. Značení řešící zákaz stání či zastavení bude osazeno min. týden před začátkem akce s DT č. E13 obsahující dobu akce.
6. Značení zakazující vjezd bude umístěno na všech možných příjezdech (komunikacích) do prostoru akce (trasy závodu)
7. Dopravní značení č. IP 22 umístěné v rámci uzavírky Sedloňov – Bohdašín bude obsahovat datum 30.05.
8. **Toto stanovení přechodné úpravy silničního provozu musí být na požádání předloženo kontrolním orgánům.**

Odůvodnění

Příslušný obecní úřad obdržel dne 29.04.2026 podnět podatele o stanovení přechodné úpravy provozu na silnicích II. a III. tříd a místních komunikacích v katastrálních územích v rámci ORP Dobruška z důvodu zajištění bezpečnosti a plynulosti silničního provozu při konání sportovní akce – automobilové soutěže „VII. Matrix Podorlická rally“ a z důvodu značení objízdných tras, v rozsahu grafických příloh, které jsou součástí stanovení a ve výše uvedených termínech.

Podnět byl, ve smyslu § 77 odst. 3 zákona č. 361/2000 Sb., o provozu na pozemních komunikacích a o změnách některých zákonů a vyhlášky č. 294/2015 Sb., kterou se provádějí pravidla provozu na pozemních komunikacích, projednán s Policií České republiky, Krajským ředitelstvím policie Královéhradeckého kraje, odborem služby dopravní policie, Ulrichovo náměstí 810, 501 01 Hradec Králové, který vydal stanovisko č. j. KRPH-3592-4/ČJ-2026-0500DP ze dne 27.01.2026. Správní orgán se s tímto posouzením ztotožňuje.

Správní orgán podnět posoudil dle platné právní úpravy a zákona o silničním provozu a dle vyhlášky č. 294/2015 Sb., kterou se provádějí pravidla provozu na pozemních komunikacích a v souladu s § 77 odst. 5 zákona o silničním provozu stanovil přechodnou úpravu provozu na silnicích II. a III. tříd a místních komunikacích v katastrálních územích v rámci ORP Dobruška z důvodu zajištění bezpečnosti a plynulosti silničního provozu při konání sportovní akce – automobilové soutěže „VII. Matrix Podorlická rally“ a z důvodu značení objízdných tras, v rozsahu grafických příloh, které jsou součástí stanovení, a za výše uvedených podmínek.

Poučení

Stanovení přechodné úpravy provozu vydané formou opatření obecné povahy **nabývá** podle § 77 odst. 5 zákona o silničním provozu **účinností pátým dnem po vyvěšení.**

Proti opatření obecné povahy nelze v souladu s § 173 odst. 2 správního řádu **podat opravný prostředek.**

Bc. Monika Rozínková
referent odboru

Grafické přílohy:

- situační schémata s vyznačeným umístěním přechodného dopravního značení – 2 x A4
- mapa s vyznačením uzavřeného úseku a objízdných tras – 1 x A4

Toto opatření obecné povahy musí být vyvěšeno po dobu 15-ti dnů na úředních deskách Městských úřadů Dobruška a Opočno a Obecních úřadů Bačetín, Bohdašín, Bystré, Deštné v Orlických horách, Dobřany, Janov, Kounov, Ohnišov, Olešnice v Orlických horách, Podbřezí, Sedloňov, Semechnice, Sněžné, Trnov. Opatření obecné povahy **nabývá účinnosti pátým dnem po vyvěšení**. Žádáme dotyčné úřady, aby neprodleně po sejmutí z úřední desky vrátily potvrzený dokument zpět zdejšímu úřadu.

Datum vyvěšení:

Datum sejmutí:

Současně úřad pro vyvěšení a podání zprávy o vyvěšení potvrzuje, že toto oznámení bylo zveřejněno způsobem umožňujícím dálkový přístup.

.....
Podpis oprávněné osoby, potvrzující vyvěšení:

.....
Podpis oprávněné osoby, potvrzující sejmutí:

Razítko:**Razítko:****Rozdělovník:***Účastníci řízení:*

1. Podorlický autoklub z. s., Bílý Újezd 115, 518 01 Dobruška
2. Královéhradecký kraj, Pivovarské náměstí 1245/2, 500 03 Hradec Králové, *prostřednictvím správce pověřeného výkonem vlastnických práv:* Správy silnic Královéhradeckého kraje, Na Okrouhlíku 1371/30, Pražské Předměstí, 500 02 Hradec Králové
3. Město Opočno, Kupkovo náměstí 247, 517 73 Opočno

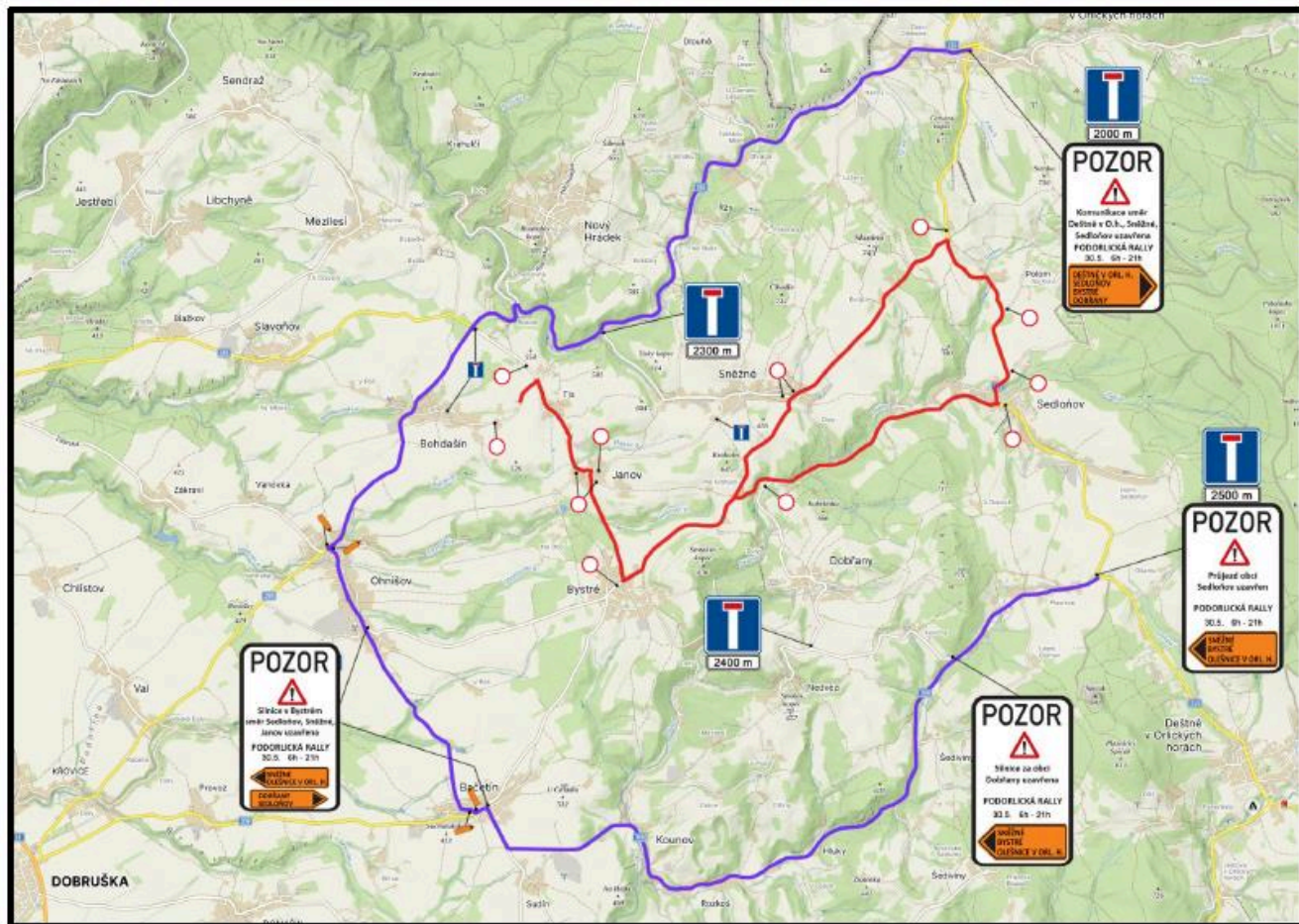
Ostatní - k vyvěšení na úřední desce:

4. Městský úřad Dobruška, Solnická 777, 518 01 Dobruška
5. Městský úřad Opočno, Kupkovo náměstí 247, 517 73 Opočno
6. Obecní úřad Bačetín, Bačetín 100, 518 01 Dobruška
7. Obecní úřad Bohdašín, Bohdašín 21, 518 01 Dobruška
8. Obecní úřad Bystré, Bystré 110, 518 01 Dobruška
9. Obecní úřad Deštné v Orlických horách, č. p. 61, 517 91 Deštné v Orlických horách
10. Obecní úřad Dobřany, Dobřany 90, 518 01 Dobruška
11. Obecní úřad Janov, Janov 30, 518 01 Dobruška
12. Obecní úřad Kounov, č. p. 51, 517 92 Kounov
13. Obecní úřad Ohnišov, č. p. 172, 517 84 Ohnišov
14. Obecní úřad Olešnice v Orlických horách, č. p. 8, 517 83 Olešnice v Orlických horách
15. Obecní úřad Podbřezí, Podbřezí 16, 518 01 Dobruška
16. Obecní úřad Sedloňov, č. p. 155, 517 91 Sedloňov
17. Obecní úřad Semechnice, Semechnice 129, 518 01 Dobruška
18. Obecní úřad Sněžné, Sněžné 125, 518 01 Dobruška
19. Obecní úřad Trnov, č. p. 32, 517 33 Trnov

Dotčené orgány:

20. Policie České republiky, Krajské ředitelství policie Královéhradeckého kraje, odbor služby dopravní policie, Ulrichovo náměstí 810, 501 01 Hradec Králové

Situační schéma s vyznačeným umístěním přechodného dopravního značení



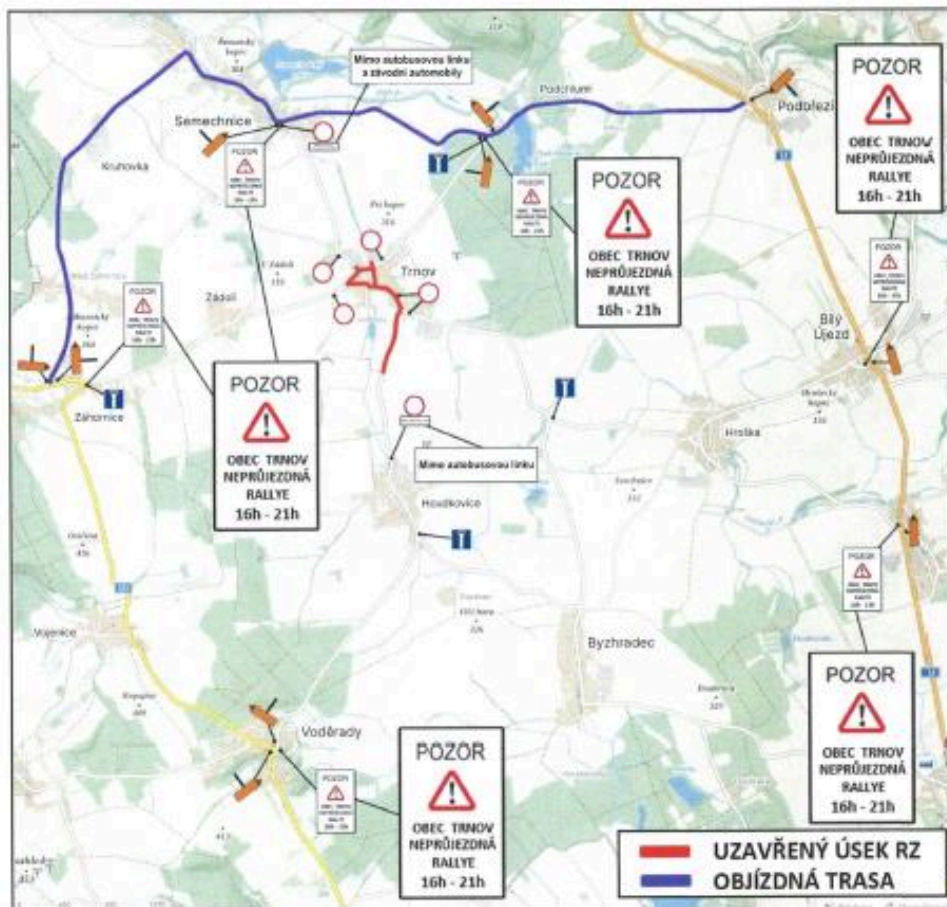
PZ 3, 6 Sedloňov – Bohdašín

Plánek situace (změn) při slavnostním startu VII. Podorlické rally 2026.
Pátek 29.5. 2026 od 12:00 do 21:00 hodin. Opočno Kupkovo náměstí.

- a) Kodýmova ulice - zrušit jednosměrný provoz zakrytím značek a dát zákaz vjezdu do Kodýmovy ulice u č.p.123.
- b) Komenského ulice - změnit jednosměrný provoz na provoz v obou směrech, zakrytím dopravních značek (pro občany Opočna).
- c) Umístit zákaz zastavení před potravinami Konzum Coop po celé délce parkoviště, na parkoviště před bývalým stánkem PNS - označeno značkou zákaz zastavení.
- d) Umístit zákaz zastavení v ulici Zámecká v místě, kde je povoleno stání jen na povolení MĚÚ - označeno značkou zákaz zastavení

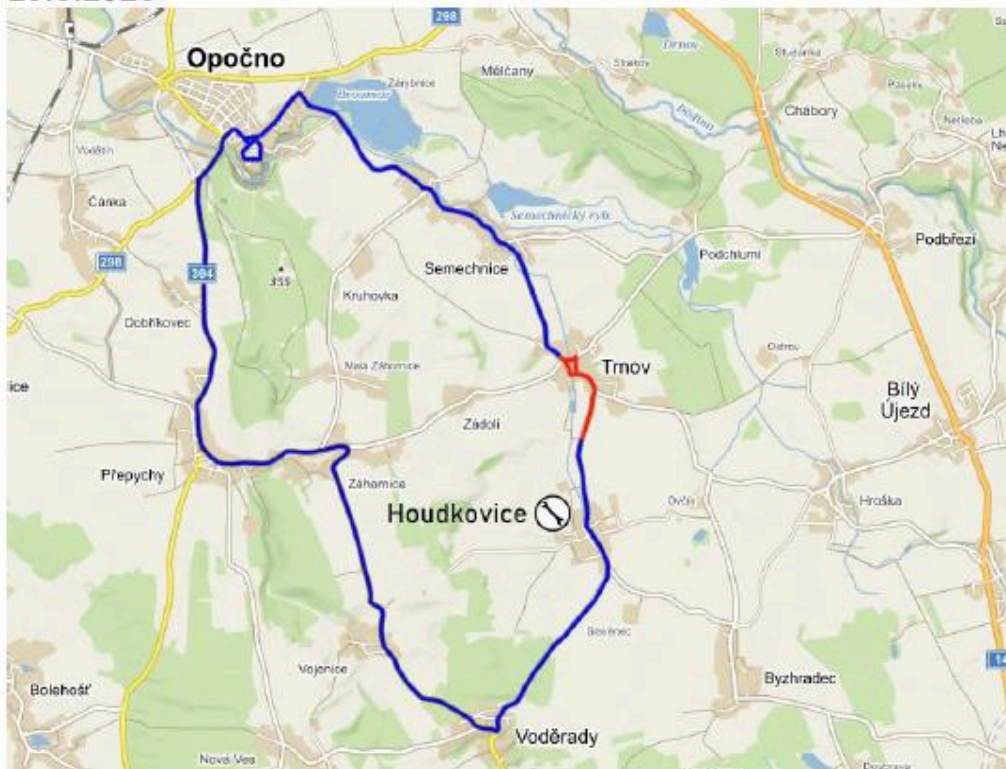


RZ 1 Trnov - Houdkovice



Mapa s vyznačením uzavřeného úseku a objízdných

29.5.2026



30.5.2026

