

Městský úřad Dobruška
odbor výstavby a životního prostředí
nám. F. L. Věka 11, 518 01 Dobruška

Sp. zn.: MUD 17183/2022 OVŽP/PD-2

Č. j.: PDMUD 67360/2022

Vaše podání: ze dne 05.10.2022

Vyřizuje: Bc. Pavla Drašnerová

Tel.: 724 179 752

E-mail: p.drasnerova@mestodobruska.cz

Počet listů/příloh: 2/-

Počet listů příloh: 2

Datum vyhotovení: 10.10.2022

VEŘEJNÁ VYHLÁŠKA
Opatření obecné povahy

Městský úřad Dobruška, odbor výstavby a životního prostředí, silniční hospodářství, jako věcně příslušný obecní úřad obce s rozšířenou působností pro stanovení místní a přechodné úpravy provozu a užití zařízení pro provozní informace na silnicích II. a III. třídy, místních komunikacích a veřejně přístupných účelových komunikacích dle ust. § 77 odst. 1 písm. c) zákona č. 361/2000 Sb., o provozu na pozemních komunikacích a o změnách některých zákonů, ve znění pozdějších předpisů (dále jen "zákon o silničním provozu"), jako místně příslušný obecní úřad obce s rozšířenou působností dle ust. § 124 odst. 6 zákona o silničním provozu, v jehož územním správním obvodu se dotčená pozemní komunikace nachází (dále jen "**příslušný obecní úřad**"), a místně příslušný správní orgán dle ust. § 11 odst. 1 písm. b) zákona č. 500/2004 Sb., správní řád, ve znění pozdějších předpisů (dále jen "správní řád"), v řízení vedeném podle správního řádu, na základě **žádosti společnosti MADOS MT s. r. o.**, IČ: 252 97 899, se sídlem Lupenice 51, 517 41 Lupenice (dále jen "žadatel"), **o stanovení přechodné úpravy provozu** na silnicích II. nebo III. třídy, místních komunikacích, a veřejně přístupných účelových komunikacích, **doručené** zdejšímu úřadu **dne 05.10.2022**

stanoví

dle ust. § 77 odst. 5 zákona o silničním provozu
v souladu s ust. § 171 a § 173 správního řádu

přechodnou úpravu provozu

na silnicích II. třídy č. 309 a 310 a na silnicích III. třídy č. 3091, 3102 a 3104 v katastrálních územích Kounov u Dobrušky, Deštné v Orlických horách, Sedloňov, Bystré v Orlických horách a Bačetín **umístěním přechodného dopravního značení** z důvodu značení objízdné trasy a upozornění na uzavřený úsek silnice č. II/309 z důvodu její rekonstrukce a rekonstrukce mostu ev. č. 309-004

dle grafických příloh, které jsou součástí stanovení.

Termín/doba platnosti úpravy:

17.10.2022 – 20.11.2022

17.10.2022 – 31.10.2022 (úplná uzavírka)

01.11.2022 – 20.11.2022 (dokončovací práce)

Pozemní komunikace:

silnice č. II/309, II/310, III/3091, III/3102 a III/3104

v katastrálních územích Kounov u Dobrušky,

Deštné v Orlických horách, Sedloňov, Bystré

v Orlických horách a Bačetín

Místo/úsek/trasa:

Kounov – Plasnice – Sedloňov – Bystré – Bačetín

Provedení dopravního značení:	přenosné, retroreflexní
Velikost dopravního značení:	základní rozměrová řada
Umístění dopravního značení:	viz grafické přílohy (součást stanovení)
Důvod:	rekonstrukce silnice č. II/309 a rekonstrukce mostu ev. č. 309-004

Organizace (osoba) odpovědná za stavbu, řádné provedení úpravy DZ a kontrolu DZ:

- MADOS MT s. r. o., IČ: 252 97 899, kontaktní osoba - Lukáš Fišer, tel.: 722 986 011

Podmínky stanovení přechodné úpravy provozu:

1. Přechodné dopravní značení bude provedeno v souladu s vyhláškou č. 294/2015 Sb., kterou se provádějí pravidla provozu na pozemních komunikacích a umístěno dle platných technických podmínek TP 66 "Zásady pro označování pracovních míst na pozemních komunikacích" (dále jen "TP 66").
2. Dopravní značení bude provedeno dle přiložených grafických příloh, které jsou nedílnou součástí tohoto stanovení.
3. Žadatel zodpovídá za průběžnou kontrolu stavu přechodného dopravního značení a jeho řádnou údržbu po celou dobu trvání přechodné úpravy. Případné závady bude bezodkladně odstraňovat. Stávající trvalé dopravní značení, které by bylo v kolizi s přechodným dopravním značením, je nutné zakrýt nebo jeho platnost zrušit přeškrtnutím dle TP 66. Po odstranění přechodného dopravního značení bude odkryto.
4. Dopravní značení bude umístěno tak, aby netvořilo případně překážku rozhledových poměrů křižovatek, sjezdů a průchozích prostorů chodníků. Značky umístěné na podstavcích budou zajištěny tak, aby nedocházelo vlivem klimatických podmínek (zejména větru) k jejich pádu.
5. **Veškeré výkopy budou řádně zabezpečeny proti případným pádům chodců či vozidel, za snížené viditelnosti budou osvětleny. Stavební materiál a výkopek nesmí být ukládány na těleso komunikace, případné znečištění vozovky bude neprodleně odstraněno a vozovka bude uvedena do původního stavu.**
6. Pro přechodné dopravní značení budou použity přenosné retroreflexní dopravní značky základní velikosti dle ČSN EN 12899-1 umístěné na sloupcích nebo stojanech dle ust. 3.3.2 TP 65 "Zásady pro dopravní značení na pozemních komunikacích". Přenosné sloupky nebo stojany budou červenobíle pružované. Spodní okraj přenosné dopravní značky musí být nejméně 0,6 m nad niveletou vozovky komunikace a pokud možno v jednotné výšce v rámci pracovního místa.
7. Vodorovná vzdálenost bližšího okraje přenosné značky od jízdního nebo pomocného pruhu je 0,50 – 4,00 m.
8. **Toto stanovení přechodné úpravy silničního provozu musí být na místě provádění prací na požádání předloženo kontrolním orgánům.**

Je třeba upozornit, že toto stanovení přechodné úpravy provozu není možné použít samostatně, ale pouze společně s rozhodnutím o povolení uzavírky silnice č. II/309.

Městský úřad Dobruška, odbor výstavby a životního prostředí si vyhrazuje právo toto stanovení změnit nebo doplnit pokud si to bude vyžadovat veřejný zájem.

Odůvodnění

Příslušný obecní úřad obdržel dne 05.10.2022 žádost žadatele o stanovení přechodné úpravy provozu na silnicích č. II/309, II/310, III/3091, III/3102 a III/3104 v katastrálních územích Kounov u Dobrušky, Deštné v Orlických horách, Sedloňov, Bystré v Orlických horách a Bačetín z důvodu značení objízdné trasy a upozornění na uzavřený úsek silnice č. II/309 z důvodu její rekonstrukce a rekonstrukce mostu ev. č. 309-004, v rozsahu grafických příloh, které jsou součástí stanovení, a ve výše uvedeném termínu.

Podnět byl, ve smyslu ustanovení § 77 odst. 3 zákona č. 361/2000 Sb., o provozu na pozemních komunikacích a o změnách některých zákonů a vyhlášky č. 294/2015 Sb., kterou se provádějí pravidla provozu na pozemních komunikacích, projednán s Policií České republiky, Krajským ředitelstvím

police Královéhradeckého kraje, Dopravním inspektorátem Rychnov nad Kněžnou, Zborovská 1360, 516 01 Rychnov nad Kněžnou, který vydal stanovisko č.j.: KRPH-106642/ČJ-2022-050706 ze dne 06.10.2022. Správní orgán se s tímto posouzením ztotožňuje.

Správní orgán podnět posoudil dle platné právní úpravy a zákona o silničním provozu a dle vyhlášky č. 294/2015 Sb., kterou se provádějí pravidla provozu na pozemních komunikacích a v souladu s ust. § 77 odst. 5 zákona o silničním provozu stanovil přechodnou úpravu provozu na silnicích č. II/309, II/310, III/3091, III/3102 a III/3104 v katastrálních územích Kounov u Dobrušky, Deštné v Orlických horách, Sedloňov, Bystré v Orlických horách a Bačetín z důvodu značení objízdné trasy a upozornění na uzavřený úsek silnice č. II/309 z důvodu její rekonstrukce a rekonstrukce mostu ev. č. 309-004, v rozsahu grafických příloh, které jsou součástí stanovení, ve výše uvedeném termínu a za výše uvedených podmínek.

Poučení

Proti opatření obecné povahy nelze v souladu s ust. § 173 odst. 2 správního řádu podat opravný prostředek.

Bc. Pavla Drašnerová v. r.
referent oddělení silničního hospodářství

Grafické přílohy:

- situační schéma s vyznačeným umístěním přechodného dopravního značení – 4 x A4

Toto opatření obecné povahy musí být vyvěšeno po dobu 15-ti dnů na úředních deskách Městského úřadu Dobruška a Obecních úřadů Bačetín, Bystré, Deštné v Orlických horách, Kounov a Sedloňov. Opatření obecné povahy nabývá účinnosti pátým dnem po vyvěšení. Žádáme dotyčné úřady, aby neprodleně po sejmutí z úřední desky vrátily potvrzený dokument zpět zdejšímu úřadu.

Datum vyvěšení:

Datum sejmutí:

Současně úřad pro vyvěšení a podání zprávy o vyvěšení potvrzuje, že toto oznámení bylo zveřejněno způsobem umožňujícím dálkový přístup.

.....
Podpis oprávněné osoby, potvrzující vyvěšení:

.....
Podpis oprávněné osoby, potvrzující sejmutí:

Razítko:

Razítko:

Obdrží:

Účastníci řízení:

MADOS MT s. r. o., Lupenice 51, 517 41 Kostelec nad Orlicí, ID DS: 77vjqp

Královéhradecký kraj, Pivovarské náměstí 1245/2, 500 03 Hradec Králové, *prostřednictvím správce pověřeného výkonem vlastnických práv*: Správy silnic Královéhradeckého kraje, Na Okrouhlíku 1371/30, Pražské Předměstí, 500 02 Hradec Králové, ID DS: 6m8k8ey

Ostatní - k vyvěšení na úřední desce:

Městský úřad Dobruška, nám. F. L. Věka 11, 518 01 Dobruška

Obecní úřad Bačetín, Bačetín 100, 518 01 Bačetín

Obecní úřad Bystré, Bystré 110, 518 01 Bystré

Obecní úřad Deštné v Orlických horách, Deštné v Orlických horách 61, 517 91 Deštné v Orlických horách

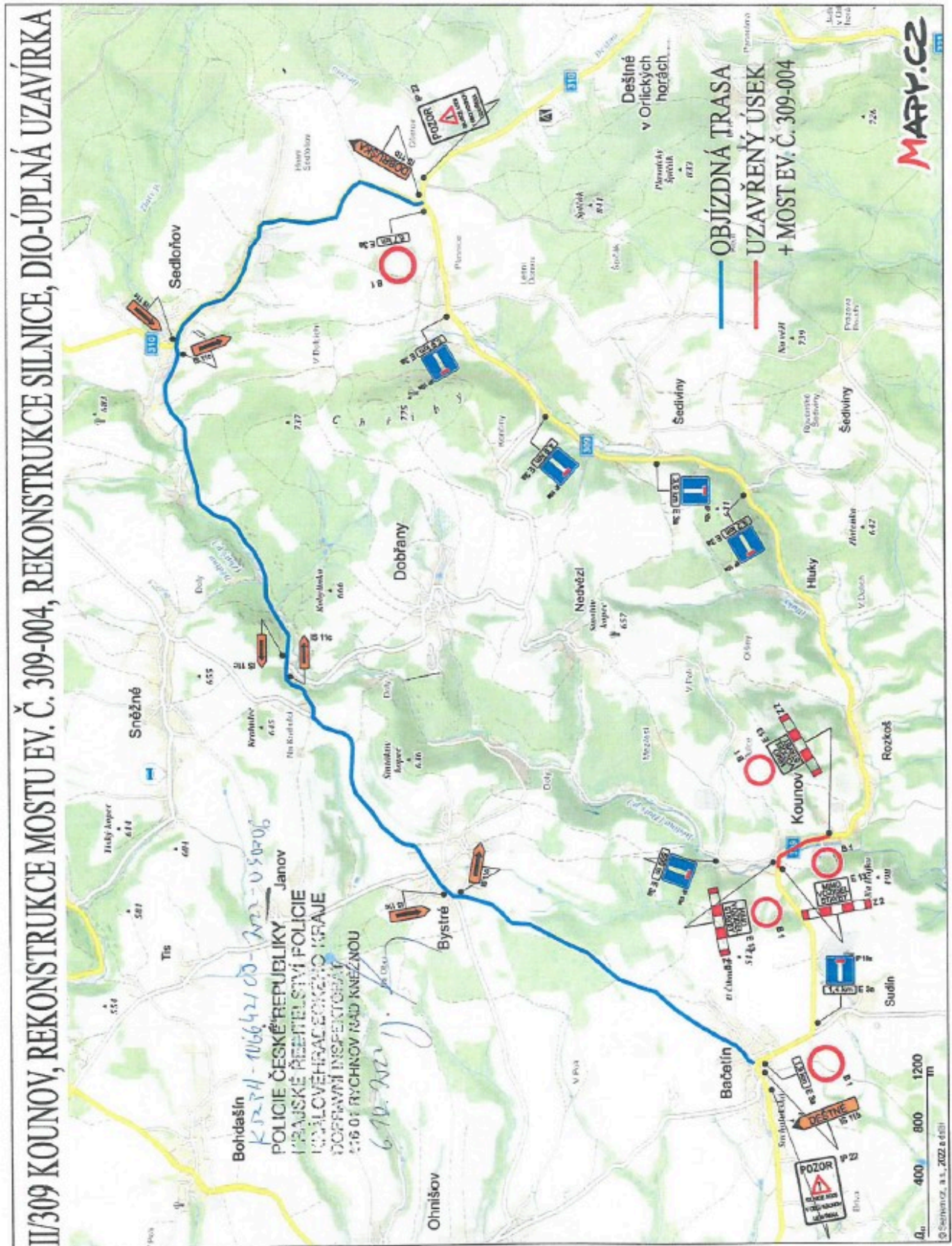
Obecní úřad Kounov, Kounov 51, 517 92 Kounov

Obecní úřad Sedloňov, Sedloňov 155, 517 91 Sedloňov

Dotčené orgány:

Krajské ředitelství policie Královéhradeckého kraje, Dopravní inspektorát Rychnov nad Kněžnou, Zborovská 1360, 516 01 Rychnov nad Kněžnou, ID DS: urnai6d

Situační schéma s vyznačeným umístěním přechodného dopravního značení

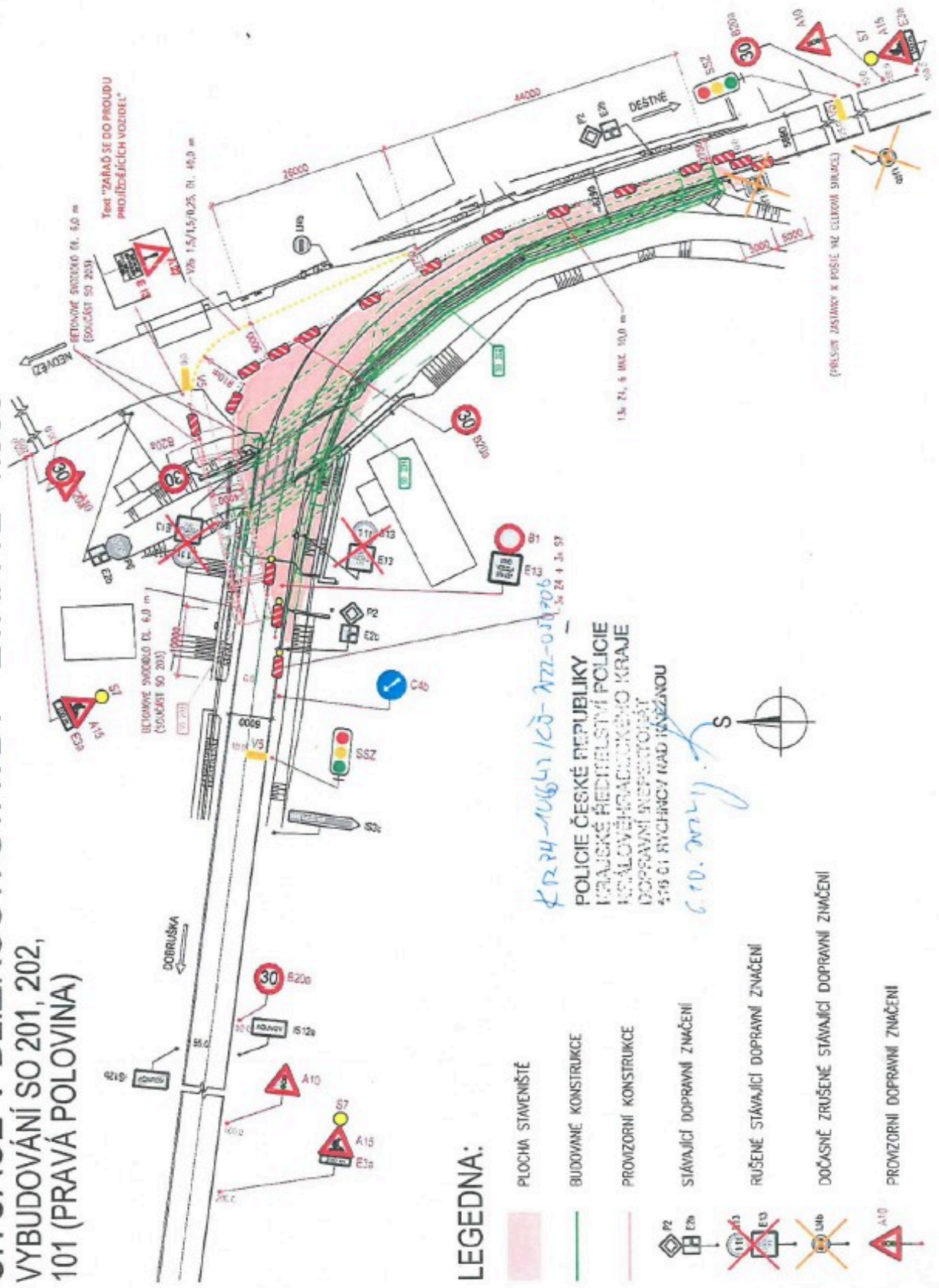


CELKOVÁ SITUACE 1:5 000 PRO VŠECHNY ETAPY



SITUACE V BLÍZKOSTI STAVBY - ETAPA 2 1:500

VYBUDOVÁNÍ SO 201, 202, 101 (PRAVÁ POLOVINA)



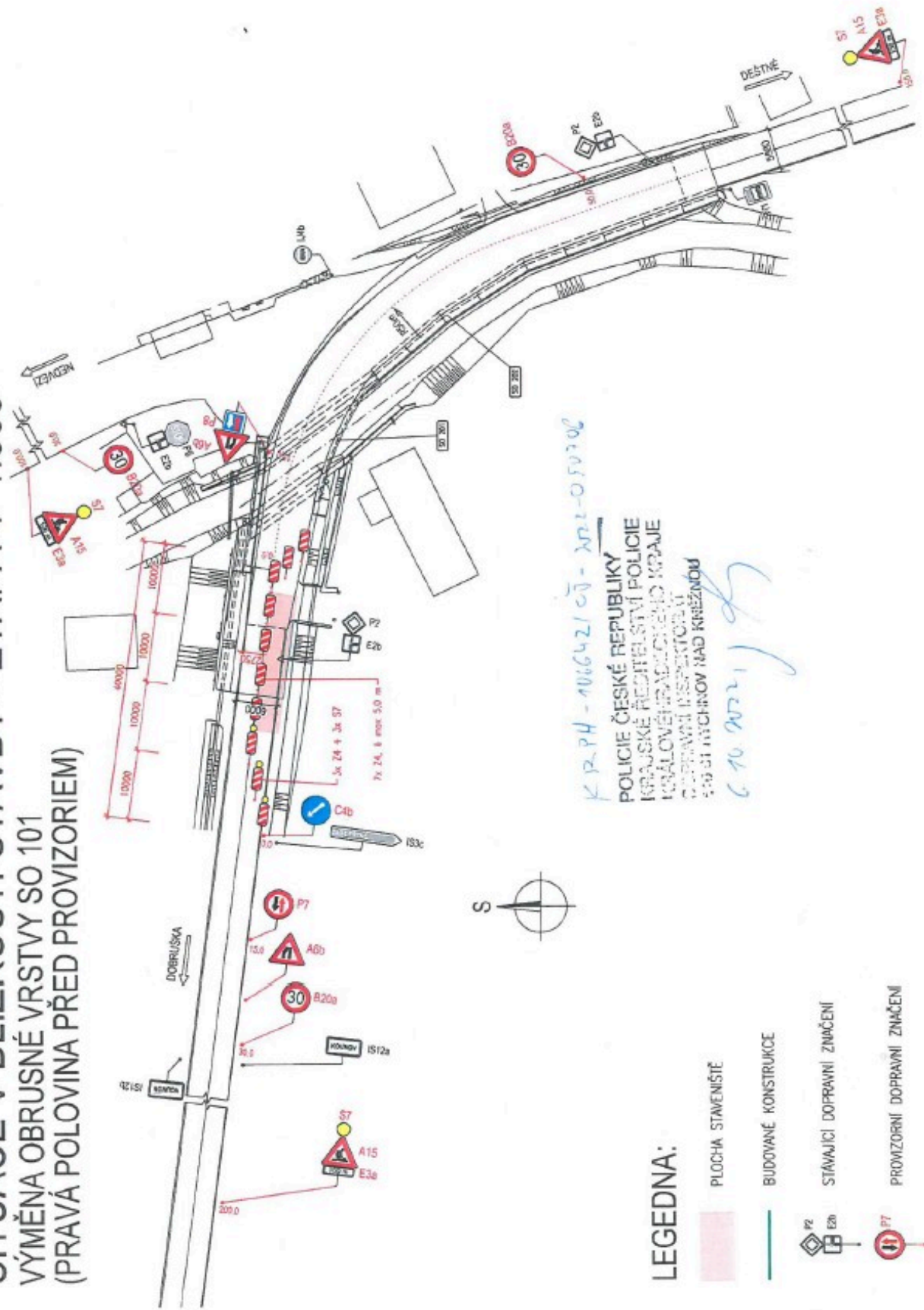
LEGEDNA:

- PLOCHA STAVENIŠTĚ
- BUDOVANÉ KONSTRUKCE
- PROVIZORNÍ KONSTRUKCE
- STÁVAJÍCÍ DOPRAVNÍ ZNAČENÍ
- RUŠENÉ STÁVAJÍCÍ DOPRAVNÍ ZNAČENÍ
- DOČASNĚ ZRUŠENÉ STÁVAJÍCÍ DOPRAVNÍ ZNAČENÍ
- PROVIZORNÍ DOPRAVNÍ ZNAČENÍ

KR 24-10641/KO-172-01/206
 POLICIE ČESKÉ REPUBLIKY
 KRAJSKÉ HŘEDELSKÉ POLICIE
 KRAJOVÉ ŘÍDÍCÍ ÚSTŘEDÍ
 DOPRAVNÍ INFRASTRUKTURA
 516 ST. VYCHÝLCÍ TRAVNÁŘOVÁ
 6.10.2024

SITUACE V BLÍZKOSTI STAVBY - ETAPA 4 1:500

VÝMĚNA OBRUSNÉ VRSTVY SO 101 (PRAVÁ POLOVINA PŘED PROVIZORIEM)



K R. P. H. - 1016421 CČJ - 2022-050708
 POLICIE ČESKÉ REPUBLIKY
 KRAJSKÉ ŘEŠITELSTVÍ POLICIE
 KRÁLOVÉHRADSKÉHO KRAJE
 ODDĚLENÍ INSPEKTORAT
 SPRÁVNÍ INŽENÝRŮ
 500 01 INŽENÝRŮ NAD KNEŽNOU
 6.10.2022

LEGENDA:

- PLOCHA STAVENIŠTĚ
- BUDOVANÉ KONSTRUKCE
- STÁVAJÍCÍ DOPRAVNÍ ZNAČENÍ
- PROVIZORNÍ DOPRAVNÍ ZNAČENÍ